



Hà Nội, ngày 26 tháng 3 năm 2010

Kính gửi: Phòng Giáo dục Trung học các Sở Giáo dục và Đào tạo

Trong thời gian gần đây trên thị trường đã xuất hiện cuốn Atlas Địa lí Việt Nam in giả (ghi nộm lưu chiếu tháng 9 năm 2009). Tiếp theo thông báo ngày 16/3/2010, để đảm bảo thông tin chính xác khi phân tích, đánh giá số liệu, biểu đồ, bản đồ trong quá trình học tập và kiểm tra của học sinh trong nhà trường phổ thông, Công ty Cổ phần Bản đồ và Tranh ảnh giáo dục tiếp tục gửi đến Phòng Giáo dục Trung học thuộc Sở Giáo dục và Đào tạo các tỉnh, thành phố một số dấu hiệu để nhận biết để phân biệt cuốn Atlas Địa lí Việt Nam của Nhà xuất bản Giáo dục Việt Nam xuất bản với cuốn Atlas in giả đang có trên thị trường cụ thể như sau:

DẤU HIỆU ĐỂ NHẬN BIẾT ATLAT IN GIẢ		
	Cuốn Atlas Địa lí Việt Nam (do NXBGDVN xuất bản)	Atlas Địa lí Việt Nam in giả (ghi in & nộm lưu chiếu tháng 9/2009)
Trang bìa	In trên giấy nhựa mềm NHÀ XUẤT BẢN GIÁO DỤC VIỆT NAM	In trên nhựa cứng, thô nhám NHÀ XUẤT BẢN GIÁO DỤC VIỆT NAM (sai lỗi chính tả)
Ở tất cả các trang	Kí hiệu đường biên giới quốc gia: 	Kí hiệu đường biên giới quốc gia:  (sai kí hiệu bản đồ)
Trang 3	CÁC YẾU TỐ TỰ NHIÊN: Phân tầng địa hình: Từ 0 - 50: màu xanh ve	CÁC YẾU TỐ TỰ NHIÊN: Phân tầng địa hình: Từ 0 - 50: màu xanh lơ (sai màu nền địa hình so với bảng kí hiệu chung ở hầu hết các bản đồ)
Trang 4-5	HUNG YÊN, NINH BÌNH, HÀ TĨNH, HỘI AN, TAM KỶ, KON TUM, PHAN RANG, CAO LÃNH, VĨNH LONG, SÓC TRĂNG là các Thành	HUNG YÊN, NINH BÌNH, HÀ TĨNH, HỘI AN, TAM KỶ, KON TUM, PHAN RANG, CAO LÃNH, VĨNH LONG, SÓC TRĂNG là các Thị xã.

	phố trực thuộc tỉnh.	(sai kiểu chữ phân cấp đô thị) Không in đầy đủ màu nền thể hiện ranh giới hành chính tỉnh Đắk Lắk.
Trang 16	Trong bảng thống kê số liệu các dân tộc Việt Nam: Việt (Kinh)	Việt (<u>k</u> inh) (sai lỗi không viết chữ hoa tên riêng). Sai màu ở bảng chú giải.
Trang 22	CÁC NGÀNH CÔNG NGHIỆP TRỌNG ĐIỂM	CÁC NGÀNH CÔNG NGHIỆP TRỌNG ĐIỂM (sai lỗi chính tả)

Ngoài một số dấu hiệu trên, cuốn Atlas Địa lí Việt Nam in giả còn có những sai sót nghiêm trọng về nội dung địa lí và số liệu bản đồ như: Toàn bộ đường biên giới quốc gia ở tất cả các trang đều không giống với kí hiệu biên giới quốc gia ở trang Kí hiệu chung; Sai về cấp độ hành chính (thị xã, thành phố); Sai về số liệu trong biểu đồ tăng trưởng GDP ở trang 17; Vẽ thiếu ranh giới vùng tự nhiên ở trang 29; Sai về thang tầng màu ở hầu hết các bản đồ...vv.

Để những sai sót nghiêm trọng kể trên không làm ảnh hưởng đến kết quả học tập và kiểm tra của học sinh, đặc biệt trong kì thi tốt nghiệp THPT sắp tới. Công ty Cổ phần Bản đồ và Tranh ảnh giáo dục trân trọng thông báo tới Phòng Giáo dục Trung học các Sở Giáo dục và Đào tạo để phối hợp thông tin tới các phòng Giáo dục và Đào tạo (quận, huyện, thành phố), các trường THCS, THPT, các thầy cô giáo và các em học sinh biết và sử dụng đúng cuốn Atlas Địa lí Việt Nam của Nhà xuất bản Giáo dục Việt Nam xuất bản và phát hành tại các Công ty Sách - Thiết bị trường học, các cửa hàng phát hành sách giáo dục của Nhà xuất bản Giáo dục Việt Nam trên toàn quốc.

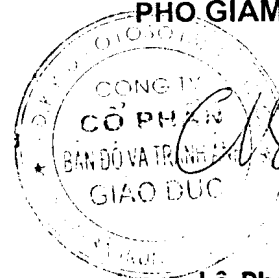
Rất mong nhận được sự hợp tác, giúp đỡ của Phòng Giáo dục Trung học thuộc Sở Giáo dục và Đào tạo các tỉnh, thành phố.

Xin trân trọng cảm ơn ! ✓

Nơi nhận:

- Như Kính gửi;
- Vụ GDTrH (để b/c);
- Tổng Giám đốc, Tổng Biên tập NXBGDVN (để b/c);
- Ban TKBT, phòng QLXB, TTIT (để phối hợp);
- Ban GD, KTT;
- Phòng KH-CN Bản đồ, KH-KD;
- Lưu HC.

**KT. GIÁM ĐỐC
PHÓ GIÁM ĐỐC**



Lê Phú